



КОМИТЕТ ПО ОХРАНЕ ОБЪЕКТОВ КУЛЬТУРНОГО НАСЛЕДИЯ РОСТОВСКОЙ ОБЛАСТИ

ПОСТАНОВЛЕНИЕ

от 18.01.2021 № 20/01-01/80
г. Ростов-на-Дону

Об утверждении границ территории объекта археологического наследия федерального значения «Курганная группа «Камышовский IV» (2 кургана)»

В соответствии с Федеральным законом от 25.06.2002 № 73-ФЗ «Об объектах культурного наследия (памятниках истории и культуры) народов Российской Федерации», приказом Министерства культуры Российской Федерации от 01.09.2015 № 2328 «Об утверждении перечня отдельных сведений об объектах археологического наследия, которые не подлежат опубликованию» комитет по охране объектов культурного наследия Ростовской области **п о с т а н о в л я е т :**

1. Утвердить границы территории объекта археологического наследия федерального значения «Курганная группа «Камышовский IV» (2 кургана)» согласно приложению.
2. Установить, что приложение к настоящему постановлению опубликованию не подлежит.
3. Настоящее постановление вступает в силу со дня его официального опубликования.
4. Контроль за выполнением настоящего постановления возложить на заместителя председателя комитета по охране объектов культурного наследия Ростовской области – начальника отдела охраны объектов культурного наследия Коробову И.В.

Председатель комитета
по охране объектов культурного
наследия Ростовской области



И.В. Грунский

Приложение
к постановлению
комитета по охране объектов
культурного наследия
Ростовской области
от 18.01.2021 № 20/01-01/80

ГРАНИЦЫ

территории объекта археологического наследия федерального значения
«Курганная группа «Камышовский IV» (2 кургана)»

1. Таблица координат характерных точек границ территории объекта археологического наследия федерального значения «Курганная группа «Камышовский IV» (2 кургана)»

Объект археологического наследия федерального значения «Курганная группа «Камышовский IV» (2 кургана)» расположен по адресу: Ростовская область, Орловский район, 2,5 км к С от х. Камышовки (местоположение: Ростовская область, Орловский район, в 3255 м к северу от ул. Школьная, 55, х. Камышевка, Орловского района, Ростовской области), состоит на государственной охране в соответствии с постановлением Главы Администрации Ростовской области от 21.02.1997 № 51 «О принятии на государственную охрану памятников истории и культуры области и мерах по их охране» (далее – объект археологического наследия).

Координаты характерных точек объекта археологического наследия определены на основании археологических полевых работ на территории объекта археологического наследия, проведенных на основании открытого листа от 06.07.2020 № 0960-2020, выданного Министерством культуры Российской Федерации.

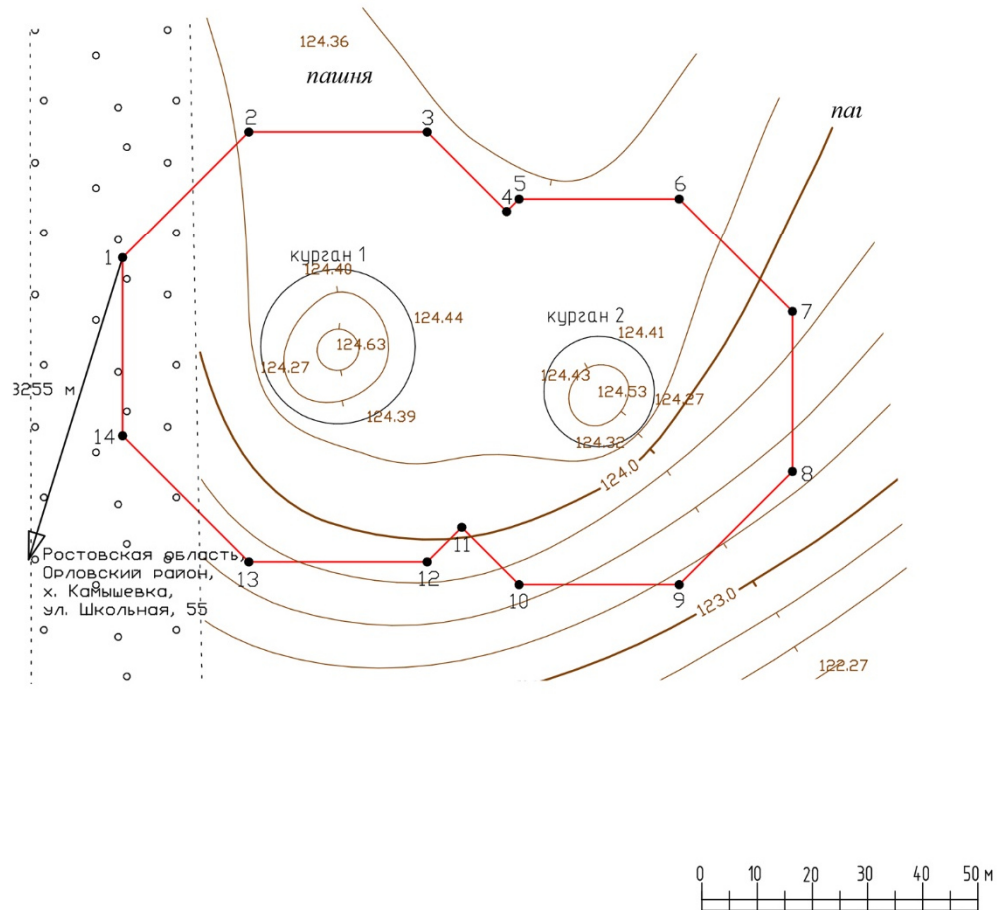
В состав объекта археологического наследия входят два кургана (далее – курган 1, курган 2).

Таблица координат характерных точек границ территории курганов 1-2




Обозначение (номер) характерной точки	Координаты характерных точек в местной системе координат (МСК-61)		Координаты характерных точек во Всемирной геодезической системе координат (WGS-84)	
	X	Y	Северной широты	Восточной долготы
1	2	3	4	5
Точка 1	362059.476	2427350.265	46°40'48.11399"	42°38'47.09105"
Точка 2	362082.322	2427373.110	46°40'48.83792"	42°38'48.21973"
Точка 3	362082.322	2427405.419	46°40'48.83682"	42°38'49.73934"
Точка 4	362067.931	2427419.810	46°40'48.34013"	42°38'50.40190"
Точка 5	362070.193	2427422.072	46°40'48.41180"	42°38'50.51054"
Точка 6	362070.193	2427451.067	46°40'48.41197"	42°38'51.87427"

1	2	3	4	5
Точка 7	362049.690	2427471.570	46°40'47.71424"	42°38'52.81822"
Точка 8	362020.695	2427471.570	46°40'46.77565"	42°38'52.81939"
Точка 9	362000.193	2427451.067	46°40'46.12602"	42°38'51.87469"
Точка 10	362000.193	2427422.072	46°40'46.12585"	42°38'50.51096"
Точка 11	362010.584	2427411.681	46°40'46.48932"	42°38'49.96257"
Точка 12	362004.322	2427405.419	46°40'46.29090"	42°38'49.73882"
Точка 13	362004.322	2427373.110	46°40'46.29100"	42°38'48.21883"
Точка 14	362027.167	2427350.265	46°40'47.06813"	42°38'47.09045"
Точка 1	362059.476	2427350.265	46°40'48.11399"	42°38'47.09105"

2. Схема границ территории объекта археологического наследия



Условные обозначения:

-  граница территории объекта археологического наследия с характерными точками и их номерами;
-  рельеф местности;
-  граница курганной насыпи.

Председатель комитета
по охране объектов культурного
наследия Ростовской области



И.В. Грунский